


DÉPARTEMENT DES ALPES DE HAUTE-PROVENCE

ROUGON

DOSSIER UNITE TOURISTIQUE NOUVELLE UTN



Camping Verdon-Carajuan

Annexe I de l'étude d'impact

Et

Document 3 du dossier UTN












Planches graphiques du projet

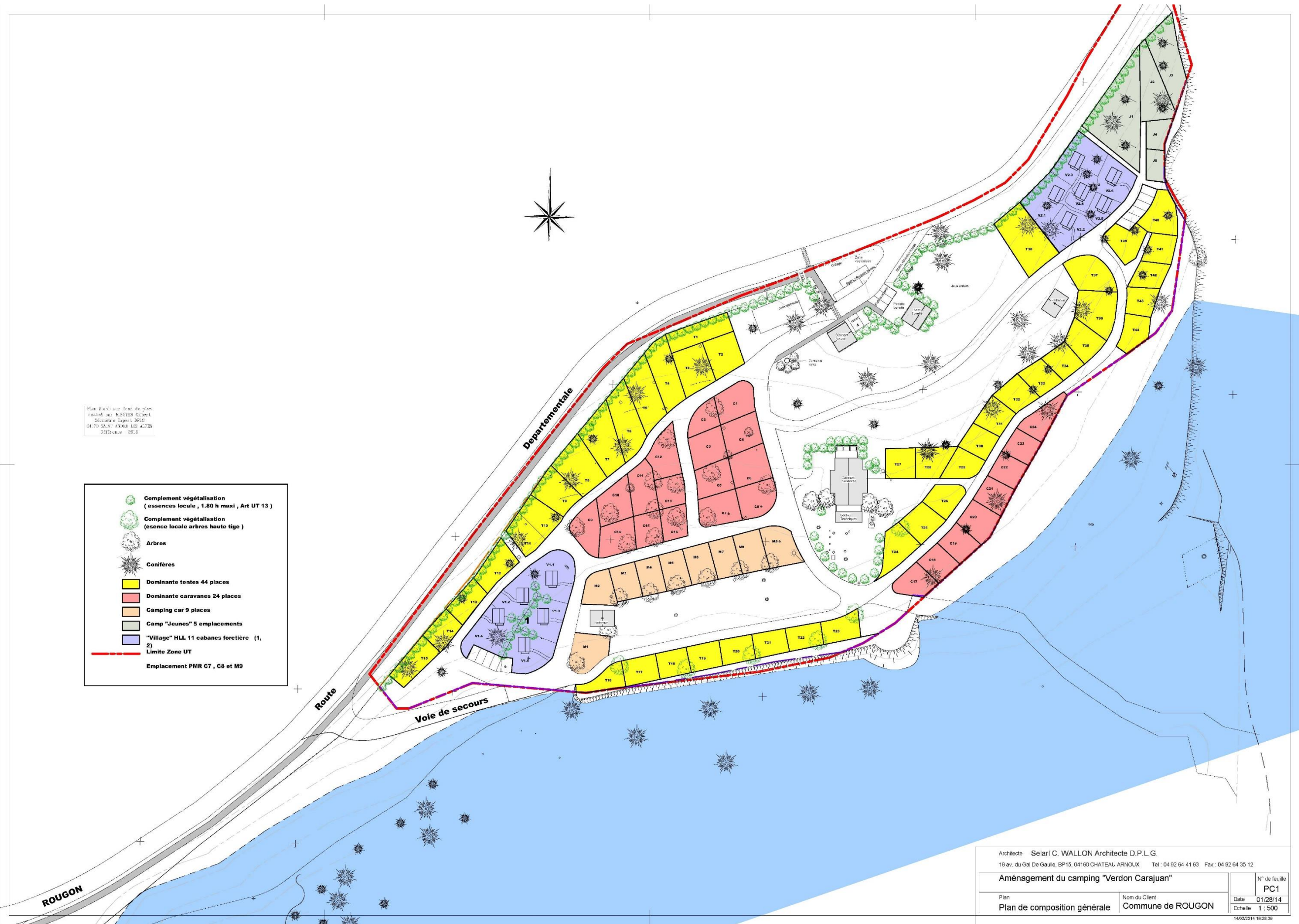
 **begeat**
les solutions d'aménagement...

AMENAGEMENT www.begeat.fr
URBANISME 131 Place de la Liberté
ENVIRONNEMENT 83000 Toulon
PAYSAGE Tél : 04 94 93 58 17
DEVELOPPEMENT Fax: 04 94 09 20 34
 Mail: contact@begeat.fr



Plan établi sur base de plan
révisé par MESSIER Gilbert
Séjour de la commune de ROUGON
01.70.84.81.4000 LES ALZES
Référence 2014

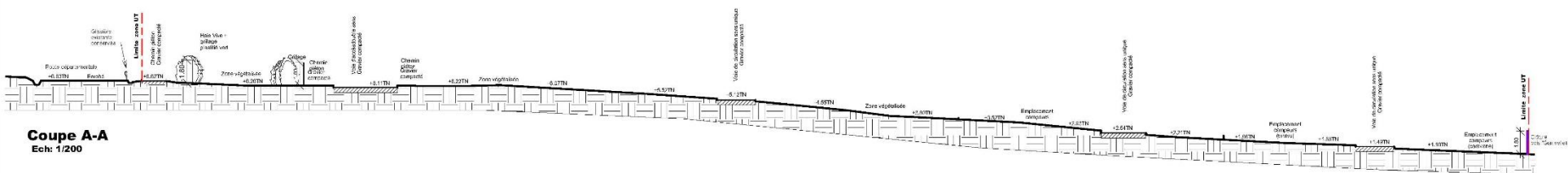
-  Complément végétalisation
(essences locale, 1.80 h maxi, Art UT 13)
-  Complément végétalisation
(essence locale arbres haute tige)
-  Arbres
-  Conifères
-  Dominante tentes 44 places
-  Dominante caravanes 24 places
-  Camping car 9 places
-  Camp "Jeunes" 5 emplacements
-  "Village" HLL 11 cabanes forestière (1, 2)
-  Limite Zone UT
-  Emplacement PMR C7, C8 et M9



Architecte Selari C. WALLON Architecte D.P.L.G. 18 av. du Gal De Gaulle, BP15, 04180 CHATEAU ARNOUX Tel : 04 92 64 41 63 Fax : 04 92 64 35 12		N° de feuille
Aménagement du camping "Verdon Carajuan"		PC1
Plan	Nom du Client	Date
Plan de composition générale	Commune de ROUGON	01/28/14
		Echelle 1 : 500

14/02/2014 16:28:39

Coupe A-A
Ech: 1/200



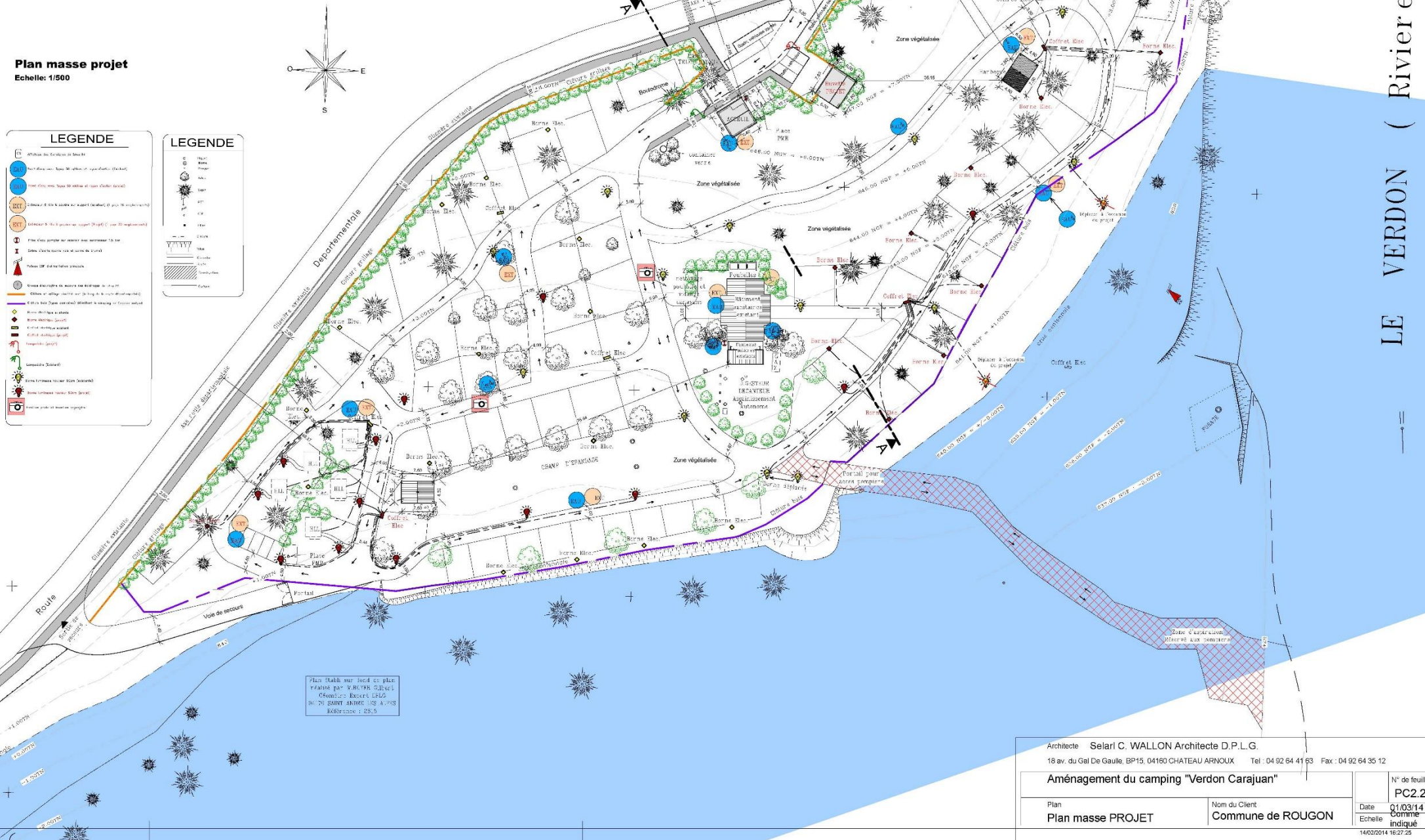
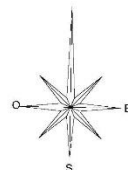
Plan masse projet
Echelle: 1/500

LEGENDE

- ① Localisation des forêts de haute futaie
- ② Localisation des forêts de moyenne futaie
- ③ Localisation des forêts de basse futaie
- ④ Localisation des forêts de hautes futaies (à protéger)
- ⑤ Localisation des forêts de hautes futaies (à aménager)
- ⑥ Localisation des forêts de hautes futaies (à aménager)
- ⑦ Localisation des forêts de hautes futaies (à aménager)
- ⑧ Localisation des forêts de hautes futaies (à aménager)
- ⑨ Localisation des forêts de hautes futaies (à aménager)
- ⑩ Localisation des forêts de hautes futaies (à aménager)
- ⑪ Localisation des forêts de hautes futaies (à aménager)
- ⑫ Localisation des forêts de hautes futaies (à aménager)
- ⑬ Localisation des forêts de hautes futaies (à aménager)
- ⑭ Localisation des forêts de hautes futaies (à aménager)
- ⑮ Localisation des forêts de hautes futaies (à aménager)
- ⑯ Localisation des forêts de hautes futaies (à aménager)
- ⑰ Localisation des forêts de hautes futaies (à aménager)
- ⑱ Localisation des forêts de hautes futaies (à aménager)
- ⑲ Localisation des forêts de hautes futaies (à aménager)
- ⑳ Localisation des forêts de hautes futaies (à aménager)
- ㉑ Localisation des forêts de hautes futaies (à aménager)
- ㉒ Localisation des forêts de hautes futaies (à aménager)
- ㉓ Localisation des forêts de hautes futaies (à aménager)
- ㉔ Localisation des forêts de hautes futaies (à aménager)
- ㉕ Localisation des forêts de hautes futaies (à aménager)
- ㉖ Localisation des forêts de hautes futaies (à aménager)
- ㉗ Localisation des forêts de hautes futaies (à aménager)
- ㉘ Localisation des forêts de hautes futaies (à aménager)
- ㉙ Localisation des forêts de hautes futaies (à aménager)
- ㉚ Localisation des forêts de hautes futaies (à aménager)
- ㉛ Localisation des forêts de hautes futaies (à aménager)
- ㉜ Localisation des forêts de hautes futaies (à aménager)
- ㉝ Localisation des forêts de hautes futaies (à aménager)
- ㉞ Localisation des forêts de hautes futaies (à aménager)
- ㉟ Localisation des forêts de hautes futaies (à aménager)
- ㊱ Localisation des forêts de hautes futaies (à aménager)
- ㊲ Localisation des forêts de hautes futaies (à aménager)
- ㊳ Localisation des forêts de hautes futaies (à aménager)
- ㊴ Localisation des forêts de hautes futaies (à aménager)
- ㊵ Localisation des forêts de hautes futaies (à aménager)
- ㊶ Localisation des forêts de hautes futaies (à aménager)
- ㊷ Localisation des forêts de hautes futaies (à aménager)
- ㊸ Localisation des forêts de hautes futaies (à aménager)
- ㊹ Localisation des forêts de hautes futaies (à aménager)
- ㊺ Localisation des forêts de hautes futaies (à aménager)
- ㊻ Localisation des forêts de hautes futaies (à aménager)
- ㊼ Localisation des forêts de hautes futaies (à aménager)
- ㊽ Localisation des forêts de hautes futaies (à aménager)
- ㊾ Localisation des forêts de hautes futaies (à aménager)
- ㊿ Localisation des forêts de hautes futaies (à aménager)

LEGENDE

- ① Localisation des forêts de haute futaie
- ② Localisation des forêts de moyenne futaie
- ③ Localisation des forêts de basse futaie
- ④ Localisation des forêts de hautes futaies (à protéger)
- ⑤ Localisation des forêts de hautes futaies (à aménager)
- ⑥ Localisation des forêts de hautes futaies (à aménager)
- ⑦ Localisation des forêts de hautes futaies (à aménager)
- ⑧ Localisation des forêts de hautes futaies (à aménager)
- ⑨ Localisation des forêts de hautes futaies (à aménager)
- ⑩ Localisation des forêts de hautes futaies (à aménager)
- ⑪ Localisation des forêts de hautes futaies (à aménager)
- ⑫ Localisation des forêts de hautes futaies (à aménager)
- ⑬ Localisation des forêts de hautes futaies (à aménager)
- ⑭ Localisation des forêts de hautes futaies (à aménager)
- ⑮ Localisation des forêts de hautes futaies (à aménager)
- ⑯ Localisation des forêts de hautes futaies (à aménager)
- ⑰ Localisation des forêts de hautes futaies (à aménager)
- ⑱ Localisation des forêts de hautes futaies (à aménager)
- ⑲ Localisation des forêts de hautes futaies (à aménager)
- ⑳ Localisation des forêts de hautes futaies (à aménager)
- ㉑ Localisation des forêts de hautes futaies (à aménager)
- ㉒ Localisation des forêts de hautes futaies (à aménager)
- ㉓ Localisation des forêts de hautes futaies (à aménager)
- ㉔ Localisation des forêts de hautes futaies (à aménager)
- ㉕ Localisation des forêts de hautes futaies (à aménager)
- ㉖ Localisation des forêts de hautes futaies (à aménager)
- ㉗ Localisation des forêts de hautes futaies (à aménager)
- ㉘ Localisation des forêts de hautes futaies (à aménager)
- ㉙ Localisation des forêts de hautes futaies (à aménager)
- ㉚ Localisation des forêts de hautes futaies (à aménager)
- ㉛ Localisation des forêts de hautes futaies (à aménager)
- ㉜ Localisation des forêts de hautes futaies (à aménager)
- ㉝ Localisation des forêts de hautes futaies (à aménager)
- ㉞ Localisation des forêts de hautes futaies (à aménager)
- ㉟ Localisation des forêts de hautes futaies (à aménager)
- ㊱ Localisation des forêts de hautes futaies (à aménager)
- ㊲ Localisation des forêts de hautes futaies (à aménager)
- ㊳ Localisation des forêts de hautes futaies (à aménager)
- ㊴ Localisation des forêts de hautes futaies (à aménager)
- ㊵ Localisation des forêts de hautes futaies (à aménager)
- ㊶ Localisation des forêts de hautes futaies (à aménager)
- ㊷ Localisation des forêts de hautes futaies (à aménager)
- ㊸ Localisation des forêts de hautes futaies (à aménager)
- ㊹ Localisation des forêts de hautes futaies (à aménager)
- ㊺ Localisation des forêts de hautes futaies (à aménager)
- ㊻ Localisation des forêts de hautes futaies (à aménager)
- ㊼ Localisation des forêts de hautes futaies (à aménager)
- ㊽ Localisation des forêts de hautes futaies (à aménager)
- ㊾ Localisation des forêts de hautes futaies (à aménager)
- ㊿ Localisation des forêts de hautes futaies (à aménager)



Plan établi sur fond de plan
révisé par V.B.P. 21/02/14
Cronique - Rougé - C.L.G.
M. 20 SAINT ANTOINE US A 1/10
Révision : 29.5

Architecte: Selari C. WALLON Architecte D.P.L.G.
18 av. du Gal De Gaulle, BP15, 04180 CHATEAU ARNOUX Tel : 04 92 64 41 63 Fax : 04 92 64 35 12

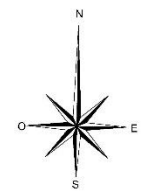
Aménagement du camping "Verdon Carajuan"

Plan	Nom du Client	N° de feuille
Plan masse PROJET	Commune de ROUGON	PC2.2
		Date 01/03/14
		Echelle Comme indiqué

14602014.1627.25



Aménagements réalisés hors zone UT



Plan établi sur base de plan réalisé par YVES GILBERT
 G. Szwarcz, Architecte D.P.L.G.
 8, rue de SAINT ANDRÉ 175 37905
 Référence : 2015

Architecte Selari C. WALLON Architecte D.P.L.G. 18 av. du Gal De Gaulle, BP15, 04180 CHATEAU ARNOUX Tel : 04 92 64 41 63 Fax : 04 92 64 35 12		N° de feuille
Aménagement du camping "Verdon Carajuan"		PC2
Plan	Nom du Client	Date
Plan masse état des lieux	Commune de ROUGON	02/13/14
		Echelle 1 : 500

14622014 115438



Etat Existant



Etat projeté

Camping "Verdon Carajuan"
 Aménagement accès accueil
 Selarl Christophe WALLON Architecte d.p.l.g
 image non contractuelle



Maître d'ouvrage :
 Commune de ROUGON
 Projet : Aménagement du
 camping "Verdon
 Carajuan"
 04120 ROUGON
**Insertion
 paysagère**
 HLL et barbecue
 Selarl C. Wallon Architecte
 D.P.L.G.
 Février 2014



Etat initial



Phase 1



Phase 2

Camping "Verdon Carajuan"
Le bloc sanitaire
Selarl Christophe WALLON Architecte d.p.l.g
image non contractuelle

Grandes orientations du projet de requalification

requalification de l'ex-décharge et du délaissé routier en espace naturel et paysager de stationnement (aménagements légers et de qualité) avec panneaux d'information

requalification du délaissé routier
traitement des conteneurs à ordures

aménagement d'un cheminement piéton sécurisé et accessible aux personnes à mobilité réduite

arbres de haute tige à conserver et arbres de moyenne tige à planter

espace de stationnement réservé aux personnes à mobilité réduite

aire de pic nique et d'information - sensibilisation sur les ripisylves du Verdon



aménagement de l'entrée du camping
traitement architectural du bâtiment d'accueil et du snack-buvette
déplacement de la cabine téléphonique

accès pompier conservé

ganivelles délimitant le camping de l'espace naturel à préserver

espace naturel préservé
zone boisée distincte du camping